



CONSILIUL LOCAL AL MUNICIPIULUI DOROHOI

GRIGORE GHICA 34
715200 - DOROHOI
BOTOȘANI - ROMÂNIA
www.primariadorohoi.ro

Fax: +40(231)611310
Tel.: +40(231)610133
e-mail: primariadorohoi@primariadorohoi.ro



HOTĂRÂRE

privind completarea inventarului domeniului privat al municipiului Dorohoi

Consiliul Local al Municipiului Dorohoi, județul Botoșani, întrunit în ședința ordinară la data de 31.05.2018,

ținând cont de expunerea de motive nr. 4364/18.05.2018,

analizând referatul de specialitate înregistrat la nr. 4364/18.05.2018, întocmit de Direcția Patrimoniu, prin care se supune aprobării Consiliului Local completarea inventarului domeniului privat al municipiului Dorohoi cu un număr de 9 poziții de la 832 la 840,

vazând raportul de specialitate al comisiilor de specialitate din cadrul Consiliului Local al Municipiului Dorohoi,

având în vedere prevederile art. 36(1) din Legea nr. 18/1991, republicată, a Legii nr. 213/1998 privind proprietatea publică și regimul juridic al acesteia și ale art. 36(2) lit.c din Legea nr. 215/2001- legea administrației publice locale, republicată,

în temeiul art. 45 (3) din Legea nr. 215/2001- Legea administrației publice locale, republicată,

hotărăște:

Art. 1 Se aprobă completarea inventarului domeniului privat al municipiului Dorohoi cu un număr de 9 poziții de la nr. 832 la 840, conform ANEXEI nr. 1, parte integrantă din prezenta hotărâre.

Art. 2. Bunurile aprobate prin art. 1 vor fi înregistrate în evidența contabilă a municipiului Dorohoi.

Art. 3. Primarul Municipiului Dorohoi, prin serviciile de specialitate va duce la îndeplinire prevederile prezentei hotărâri.

Art. 4. Prezenta hotărâre se va comunica:

- Instituției Prefectului Județului Botoșani;
- Primarului Municipiului Dorohoi;
- Direcției Economice;
- Direcției Patrimoniu;
- Mass-medici locale.

Președinte de ședință,
Consilier,
prof. Adascalitei Elena Daniela



Contrasemnează
Secretar,
jr. Ciprian Dohotariu

Nr. 132 din 31.05.2018

CONSILIUL LOCAL AL MUNICIPIULUI DOROHOI

insusit prin H.C.L. nr. *B* din *31.05.2008*

PRESEDINTE DE SEDINTA
CONSILIER,
ADASCALITEI ELENA - DANIELA



CONTRASEMNEAZA
SECRETAR,
jr. CIPRIAN DOHOTARIU

ANEXA NR. 1 PRIVIND COMPLETAREA INVENTARULUI DOMENIULUI PRIVAT AL MUNICIPIULUI DOROHOI

Nr. inventar	Codul de clasificare	Denumirea bunului	Elemente de identificare	Suprafata teren - mp -	Valoare pe metru patrat lei/mp	Valoarea de inventar - lei -	Intravilan/Extavilan
1000000832	0.1	Teren curti constructii	Str. Lt. Olinescu fn., PC 2739	42,00	126,54	5.314,68	intravilan
1000000833	0.1	Teren curti constructii	Str. Colonel Vasiliu fn., PC 1033/1	300,00	41,04	12.312,00	intravilan
1000000834	0.1	Teren curti constructii	Str. Aleea Pacii nr. 8, bi J3 part. PC 3573	9,06	123,11	1.115,38	intravilan
1000000835	0.1	Teren arabil	Str. C.D.Gherea fn. PC 1451	534,00	126,54	67.572,36	intravilan
1000000836	0.1	Teren arabil	Str. C.D.Gherea fn., PC 1453	38,00	126,54	4.808,52	intravilan
1000000837	0.1	Teren arabil	Str. C.D.Gherea fn., PC 1457	52,00	126,54	6.580,08	intravilan
1000000838	0.1	Teren arabil	Str. C.D.Gherea fn., PC 1445	24,00	126,54	3.036,96	intravilan
1000000839	0.1	Teren arabil	Str. C.D.Gherea fn., PC 1446	42,00	126,54	5.314,68	intravilan
1000000840	0.1	Teren arabil	Str. C.D.Gherea fn., PC 1451	609,00	126,54	77.062,86	intravilan
		TOTAL	TOTAL	1.650,06		183.117,52	

INTOCMIT,

Directia patrimoniului,
Director,
consilier, Corolea Ungureanu Sava Daniel

Directia economica,
ec. Constantin Baetu



CONSILIUL LOCAL AL MUNICIPIULUI DOROHOI

GRIGORE GHICA 34
715200 - DOROHOI
BOTOȘANI - ROMÂNIA
www.primariadorohoi.ro

Fax: +40(231)611310
Tel.: +40(231)610133
e-mail: primariadorohoi@primariadorohoi.ro



PROIECT

HOTĂRÂRE

privind completarea inventarului domeniului privat al municipiului Dorohoi

Consiliul Local al Municipiului Dorohoi, județul Botoșani, întrunit în ședința ordinară la data de 31.05.2018,

ținând cont de expunerea de motive nr. 4364/18.05.2018,

analizând referatul de specialitate înregistrat la nr. 4364/18.05.2018, întocmit de Direcția Patrimoniu, prin care se supune aprobării Consiliului Local completarea inventarului domeniului privat al municipiului Dorohoi cu un număr de 9 poziții de la 832 la 840,

vazând raportul de specialitate al comisiilor de specialitate din cadrul Consiliului Local al Municipiului Dorohoi,

având în vedere prevederile art. 36(1) din Legea nr. 18/1991, republicată, a Legii nr. 213/1998 privind proprietatea publică și regimul juridic al acesteia și ale art. 36(2) lit.c din Legea nr. 215/2001- Legea administrației publice locale, republicată,

în temeiul art. 45 (3) din Legea nr. 215/2001- Legea administrației publice locale, republicată,

hotărăște:

Art. 1 Se aprobă completarea inventarului domeniului privat al municipiului Dorohoi cu un număr de 9 poziții de la nr. 832 la 840, conform ANEXEI nr. 1, parte integrantă din prezenta hotărâre.

Art. 2. Bunurile aprobate prin art. 1 vor fi înregistrate în evidența contabilă a municipiului Dorohoi.

Art. 3. Primarul Municipiului Dorohoi, prin serviciile de specialitate va duce la îndeplinire prevederile prezentei hotărâri.

Art. 4. Prezenta hotărâre se va comunica:

- Instituției Prefectului Județului Botoșani;
- Primarului Municipiului Dorohoi;
- Direcției Economice;
- Direcției Patrimoniu;
- Mass-mediei locale.

Inițiator,
Primar,
ing. Dorin Alexandrescu

Avizat de legalitate
Secretar,
jr. Ciprian Dohotariu

INITIATOR
PRIMAR

ing. DORIN ALEXANDRESCU



AVIZAT DE LEGALITATE
SECRETAR,
jr. CIPRIAN DOHOTARIU




ANEXA NR. 1 PRIVIND COMPLETAREA INVENTARULUI DOMENIULUI PRIVAT AL MUNICIPIULUI DOROHOI

Nr. inventar	Codul de clasificare	Denumirea bunului	Elemente de identificare	Suprafata teren - mp -	Valoare pe metru patrat lei/mp	Valoarea de inventar - lei -	Intravilan/ Extravilan
1000000832	0.1	Teren curti constructii	Str. Lt. Olinescu fn., PC 2739	42,00	126,54	5.314,68	intravilan
1000000833	0.1	Teren curti constructii	Str. Colonel Vasiliu fn., PC 1033/1	300,00	41,04	12.312,00	intravilan
1000000834	0.1	Teren curti constructii	Str. Aleea Păcii nr. 8, bl J3 part. PC 3573	9,06	123,11	1.115,38	intravilan
1000000835	0.1	Teren arabil	Str. C.D.Gherea fn., PC 1451	534,00	126,54	67.572,36	intravilan
1000000836	0.1	Teren arabil	Str. C.D.Gherea fn., PC 1453	38,00	126,54	4.808,52	intravilan
1000000837	0.1	Teren arabil	Str. C.D.Gherea fn., PC 1457	52,00	126,54	6.580,08	intravilan
1000000838	0.1	Teren arabil	Str. C.D.Gherea fn., PC 1445	24,00	126,54	3.036,96	intravilan
1000000839	0.1	Teren arabil	Str. C.D.Gherea fn., PC 1446	42,00	126,54	5.314,68	intravilan
1000000840	0.1	Teren arabil	Str. C.D.Gherea fn., PC 1451	609,00	126,54	77.062,86	intravilan
		TOTAL	TOTAL	1.650,06		183.117,52	

INTOCMIT,

Directia patrimoniului,
Director,
consilier, Corolea Ungureanu Sava Daniel



Directia economica,
ec. Constantin Băetu





CONSILIUL LOCAL AL MUNICIPIULUI DOROHOI

GRIGORE GHICA 34
715200 - DOROHOI
BOTOȘANI - ROMÂNIA
www.primariadorohoi.ro

Fax: +40(231)611310
Tel.: +40(231)610133
e-mail: primariadorohoi@primariadorohoi.ro



Nr.4363 din 18.05.2018

EXPUNERE DE MOTIVE

Având în vedere că pentru a putea intabula terenurile concesionate, sau pentru a putea înscrie în cartea funciară terenuri identificate ca aparținând domeniului privat, dar care nu sunt inventariate, se impune completarea inventarului domeniului privat al municipiului Dorohoi astfel:

- poziția 832, PC 2739, suprafață 42 mp, curți construcții, str. Lt Olinescu fn, teren propus pentru concesionare;
- poziția 833, PC 1033/1, suprafață 300 mp, teren curți construcții, str. C Vasiliu fn, atribuit în baza Legii nr. 15/2003 doamnei Crusnischii Geanina Ionela;
- poziția 834, PC 3573, suprafață 9,06 mp, teren curți construcții, str. Aleea Pacii nr. 8, bl. J3 parter, teren ocupat de balcon, proprietatea Negru Lucica;
- poziția 835, PC 1451, suprafața 534 mp, teren arabil, str. CD Gherea fn, teren propus pentru vânzare;
- poziția 836, PC 1453, suprafața 38 mp, teren arabil, str. CD Gherea fn, teren propus pentru vânzare;
- poziția 837, PC 1457, suprafața 52 mp, teren arabil, str. CD Gherea fn, teren propus pentru vânzare;
- poziția 838, PC 1445, suprafața 24 mp, teren arabil, str. CD Gherea fn, teren propus pentru vânzare;
- poziția 839, PC 1446, suprafața 42 mp, teren arabil, str. CD Gherea fn, teren propus pentru vânzare;
- poziția 840, PC 1451, suprafața 609 mp, teren arabil, str. CD Gherea fn, teren propus pentru vânzare;

Având în vedere cele prezentate mai sus propun spre aprobare Consiliului Local Dorohoi prezentul proiect de hotărâre privind completarea inventarului domeniului privat al municipiului Dorohoi cu un număr de 9 poziții de la nr. 832 la nr. 840.

PRIMAR,
ing. Dorin Alexandrescu



CONSILIUL LOCAL AL MUNICIPIULUI DOROHOI

GRIGORE GHICA 34
715200 - DOROHOI
BOTOȘANI - ROMÂNIA
www.primariadorohoi.ro

Fax: +40(231)611310
Tel.: +40(231)610133
e-mail: primariadorohoi@primariadorohoi.ro



Nr.4363 din 18.05.2018

Se aprobă
PRIMAR,
ing. Dorin Alexandrescu

REFERAT DE SPECIALITATE

Având în vedere că pentru a putea intabula terenurile concesionate, sau pentru a putea înscrie în cartea funciară terenuri identificate ca aparținând domeniului privat, dar care nu sunt inventariate, se impune completarea inventarului domeniului privat al municipiului Dorohoi astfel:

- poziția 832, PC 2739, suprafață 42 mp, curți construcții, str. Lt Olinescu fn, teren propus pentru concesionare;
- poziția 833, PC 1033/1, suprafață 300 mp, teren curți construcții, str. C Vasiliu fn, atribuit în baza Legii nr. 15/2003 doamnei Crusnischii Geanina Ionela;
- poziția 834, PC 3573, suprafață 9,06 mp, teren curți construcții, str. Aleea Pacii nr. 8, bl. J3 parter, teren ocupat de balcon, proprietatea Negru Lucica;
- poziția 835, PC 1451, suprafața 534 mp, teren arabil, str. CD Gherea fn, teren propus pentru vânzare;
- poziția 836, PC 1453, suprafața 38 mp, teren arabil, str. CD Gherea fn, teren propus pentru vânzare;
- poziția 837, PC 1457, suprafața 52 mp, teren arabil, str. CD Gherea fn, teren propus pentru vânzare;
- poziția 838, PC 1445, suprafața 24 mp, teren arabil, str. CD Gherea fn, teren propus pentru vânzare;
- poziția 839, PC 1446, suprafața 42 mp, teren arabil, str. CD Gherea fn, teren propus pentru vânzare;
- poziția 840, PC 1451, suprafața 609 mp, teren arabil, str. CD Gherea fn, teren propus pentru vânzare;

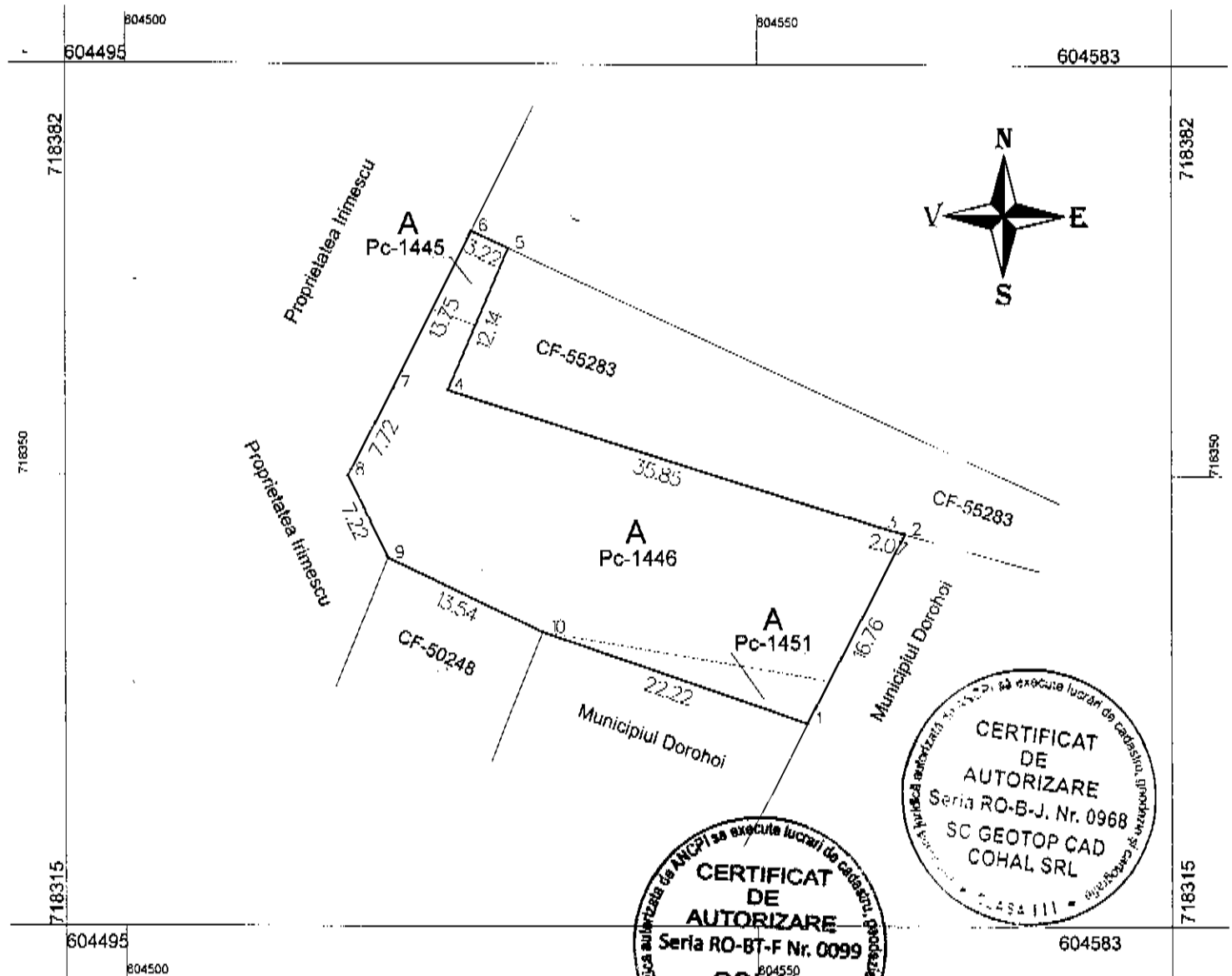
Având în vedere cele prezentate mai sus propun spre aprobare Consiliului Local Dorohoi prezentul proiect de hotărâre privind completarea inventarului domeniului privat al municipiului Dorohoi cu un număr de 9 poziții de la nr. 832 la nr. 840.

Director Patrimoniu,
ing. Daniel Corolea

Plan de amplasament și delimitare a imobilului

Scara 1: 500

Nr. cadastral	Suprafața măsurată a imobilului (mp)	Adresa imobilului
-----	675	Intravilan Pc-1451, Pc-1445, Pc-1446, municipiul Dorohoi, județul Botoșani
Nr. Cartea Funciară	Unitatea Administrativ Teritorială (UAT)	
-----	DORHOI	



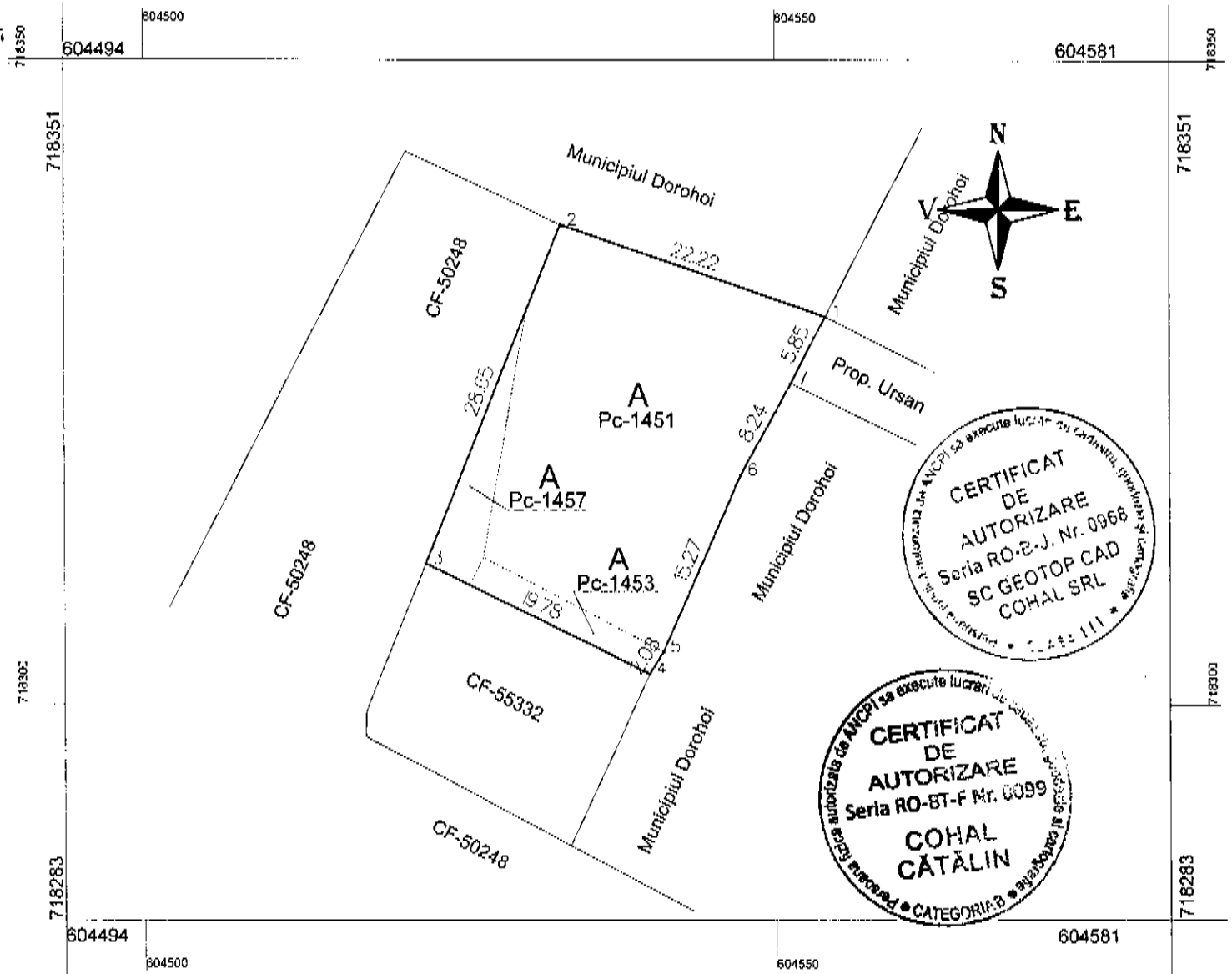
A. Date referitoare la teren			
Nr. parcelă	Categorie de folosință	Suprafața (mp)	Mențiuni
1445	A	24	Imobil parțial împrejmuit.
1446	A	42	
1451	A	609	
Total		675	
B. Date referitoare la construcții			
Cod	Destinația	Suprafața construită la sol(mp)	Mențiuni
-	-	-	-
Suprafața totală măsurată a imobilului = 675 mp			
Executant, SC GEOTOP CAD COHAL SRL Ing. Cohal Cătălin Confirm executarea măsurătorilor la teren, corectitudinea întocmirii documentației cadastrale și corespondența acesteia cu realitatea din teren. Semnătura și ștampila Data: 21.05.2018		Inspector, Confirm introducerea imobilului în baza de date integrată și atribuirea numărului cadastral. Semnătura și parafa Data: Ștampila BCPI	

Plan de amplasament și delimitare a imobilului

Scara 1: 500

Nr. cadastral	Suprafața măsurată a imobilului (mp)	Adresa imobilului
-----	624	Intravilan Pc-1451, Pc-1453, Pc-1457, municipiul Dorohoi, județul Botoșani

Nr. Cartea Funciară	Unitatea Administrativ Teritorială (UAT)
-----	DORHOI

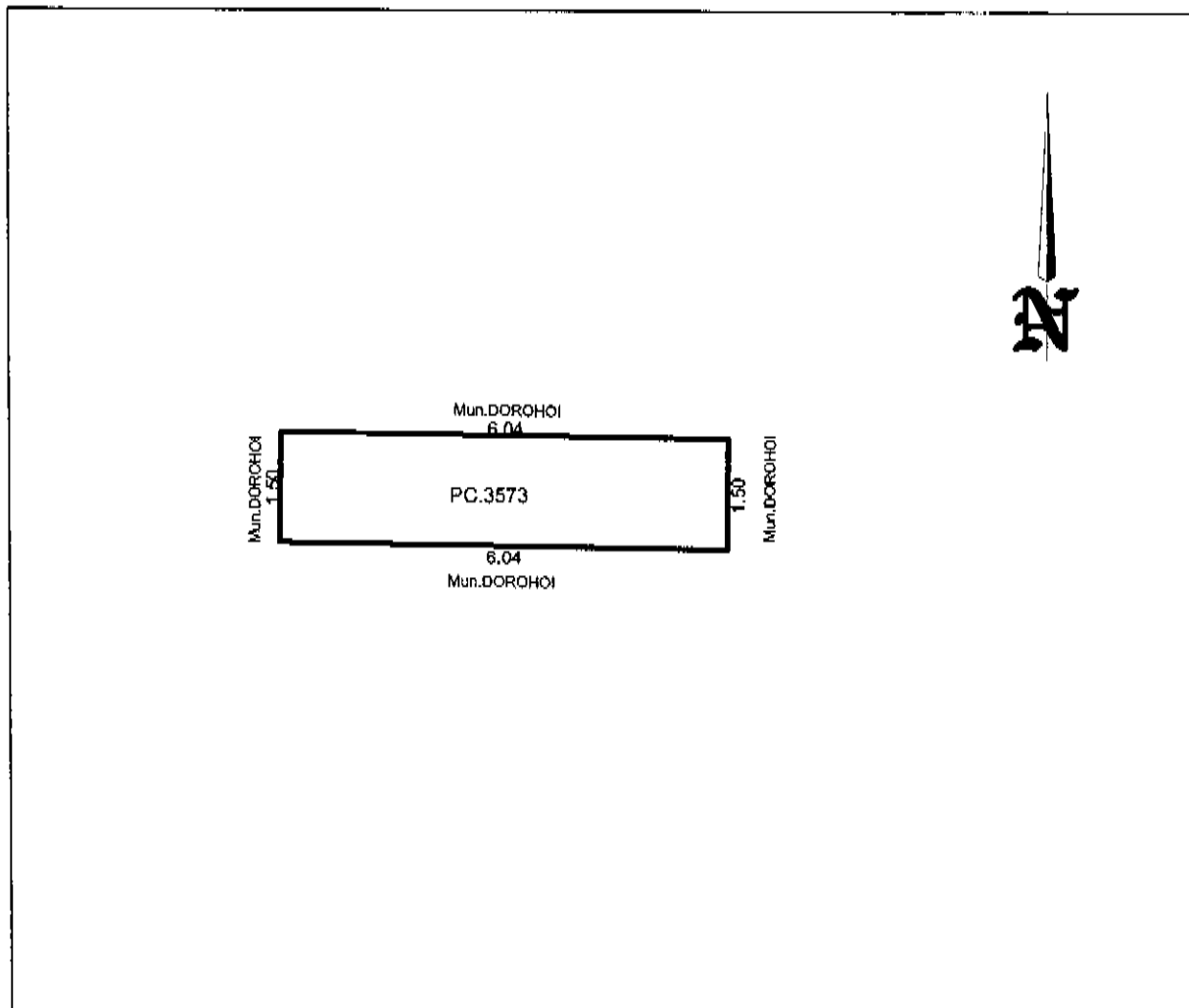


A. Date referitoare la teren			
Nr. parcelă	Categorie de folosință	Suprafața (mp)	Mențiuni
1451	A	534	Imobil parțial împrejmuit.
1453	A	38	
1457	A	52	
Total		624	
B. Date referitoare la construcții			
Cod	Destinația	Suprafața construită la sol(mp)	Mențiuni
-	-	-	-
Suprafața totală măsurată a imobilului = 624 mp			
Executant, SC GEOTOP CAD COHAL SRL Ing. Cohal Cătălin Confirm executarea măsurătorilor la teren, corectitudinea întocmirii documentației cadastrale și corectitudinea acestora cu realitatea din teren. Semnătura și ștampila Data: 21.05.2018		Inspector, Confirm introducerea imobilului în baza de date integrată și atribuirea numărului cadastral. Semnătura și parafa Data: Ștampila BCPI	

Plan de amplasament si delimitare a imobilului

Scara 1: 100

Suprafata masurata a imobilului (mp.)	Adresa imobilului
9.06	intravilan, Mun. Dorohoi, Aleea Pacii, nr.8, Bl. J3, parter
	Unitate Administrativ Teritoriala (UAT)
	Dorohoi



A. Date referitoare la teren

Nr. parcela	Categoria de folosinta	Suprafata (mp)	Mentii
3573	CC	9.06	Terenul este concesionat conform "CONTRACT de CONCESIUNE" nr.3/15.01.2018 pe acest teren se afla construit un balcon
Total		9.06	

B. Date referitoare la constructii

Cod	Destinatia	Suprafata construita la sol (mp)	Mentii
Total			

Suprafata totala masurata a imobilului = 9.06 mp

Suprafata din act = 9.06 mp

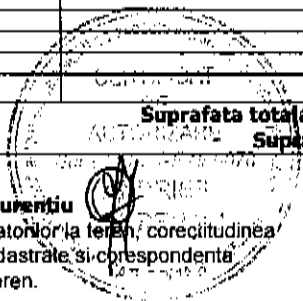
Executant: Ing.

Andries Laurentiu

Confirm executarea masuratorilor la teren, corectitudinea intocmirii documentatiei cadastrale si corespondenta acestela cu realitatea din teren.

Semnatura si stempila

Data: 09.05.2018



4383
22.03.2018

832

Domnule Primar,

Am

Domnule Primar

Subsemnatul Gheorghe
Gheorghe - Tenele din Sibiu
in van New York st. P.V. Casa nr
et a of 6,

Prin prezenta rog sa aprobi
emiterea unei hotarari de
Consiliu local prin care sa
se faca inventarierea suprafetei
de 300 m² parcelle cadastrale
1003/1 care mi-a fost atribuit
la legea nr 15/2003 intru
constituirea unei locuinte

22.03.2018

Am

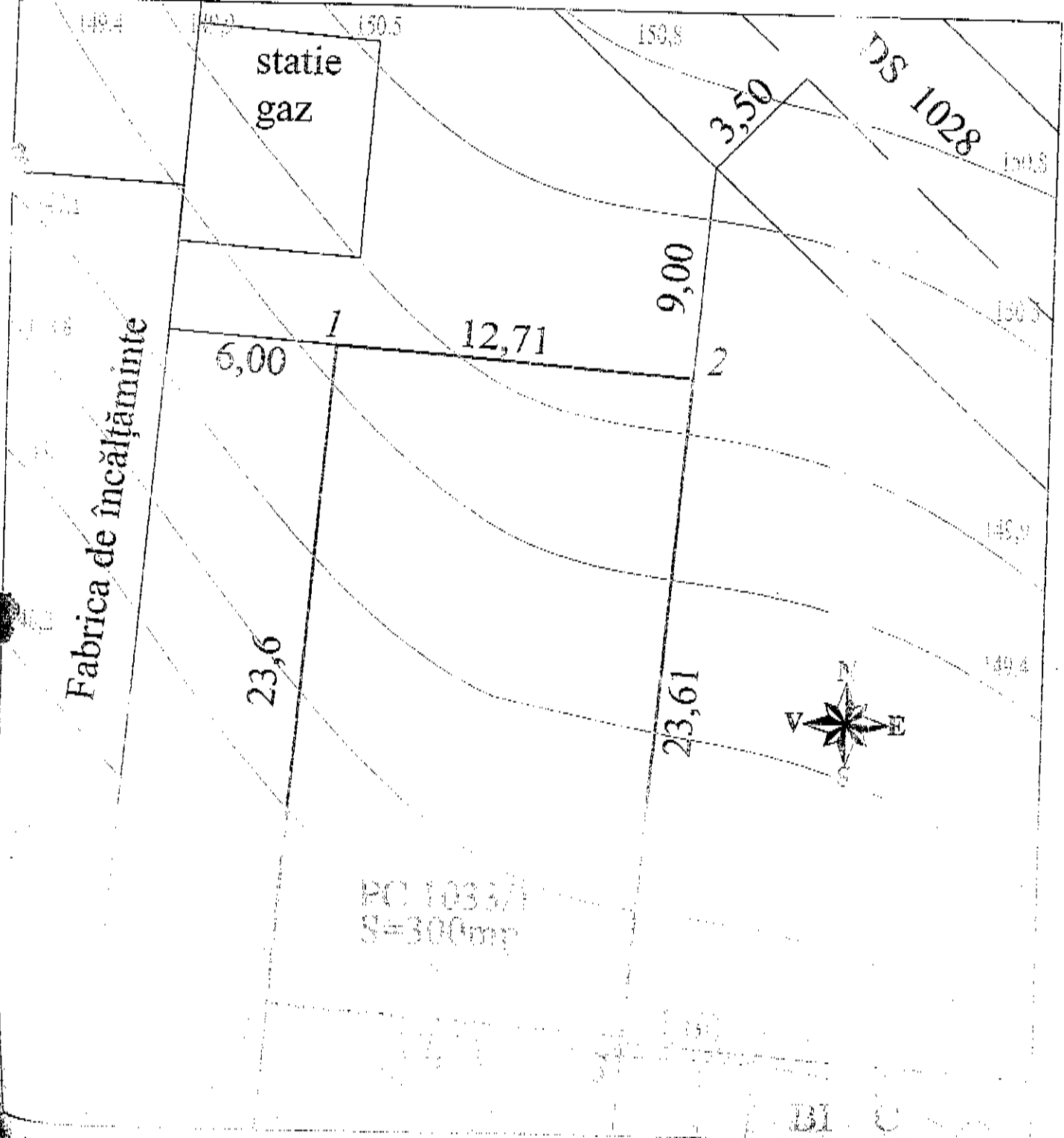

Nr. cadastral vechi : FC 1033/1
 Adresa imobil: str. Col. Victoria din strada, Botosani
 SISTEM DE COORDONATE STRUKEO 1976
 Cod SIRUTA:
 Nr. cadastral provizoria:

Nr. cadastral nou : PC 1033/1
 Adresa str. Al. I. Cuza Botosani, jud. Botosani
 Nr. 4, et. 1, ap. 4
 Botosani

Nr. Pct	Coordonate	
	X	Y
1	606165.33	718303.93
2	606178.01	718303.02
3	606176.13	718279.48
4	606163.41	718280.41

S totala = 300 mp

VIETAT O.C.P.L.
BOTOSANI



Data: 10.05.2011

Inlocuitor
 PEA



PRIMĂRIA
MUNICIPIULUI DOROHOI

GRIGORE GHICA 34
715200 - DOROHOI
BOTOȘANI - ROMÂNIA
www.primaria.dorohoi.com

Fax: +40(231)611319
Tel: +40(231)610133
e-mail: primaria@dorohoi.ro



ROMÂNIA

HOTARARE

privind atribuirea in folosinta gratuita a parcelei cadastrale nr. 033/1, in suprafata de 300 m.p.teren, situat in mun.Dorohoi, str.Col.Vasile f.n., d-nei CRUSNINSCHI GEANINA IONELA, conform Legii nr.15/2003, republicata, pentru construirea de locuinta proprietate personala

Consiliul Local al Municipiului Dorohoi, judetul Botosani, intrunit in sedinta ordinara din data de 28.02.2008, avand in vedere:

- referatul de specialitate inregistrat la nr.3587/26.02.2008, intocmit de comisia numita prin Dispozitia primarului municipiului Dorohoi nr.1084/19.02.2006, sa dea la indeplinire prevederile HG nr.896/29.07.2003, pentru aplicarea Normelor Metodologice de aplicare a Legii nr.15/2003, republicata, privind tinerilor pentru construirea unei locuinte proprietate personala.
- Hotararea Consiliului Local nr.7/29.01.2008 privind aprobarea terenurilor disponibile aflate in domeniul privat al municipiului Dorohoi, care pot fi atribuite in folosinta gratuita tinerilor pentru construirea de locuinte proprietate personala,
- referatul de prezentare al doserului, depus de catre solicitant, nr.3591/26.02.2008:

in conformitate cu prevederile art.4 si 5 alin.(1) si (2) din Legea nr.15/2003, republicata, ale art.4 si 5 alin.(1) din HG nr.896/2003 pentru aprobarea Normelor Metodologice de aplicare a Legii nr.15/2003 privind tinerilor pentru construirea unei locuinte proprietate personala si al art. 36 (2) din Legea nr.15/2003, republicata, si art.36 (5) litera d) din Legea nr.215/2001, republicata, Legea privind statutul administratiei publice locale.

in baza Hotararii Consiliului Local nr.7/29.01.2008 privind aprobarea terenurilor disponibile aflate in domeniul privat al municipiului Dorohoi, care pot fi atribuite in folosinta gratuita tinerilor pentru construirea de locuinte proprietate personala,

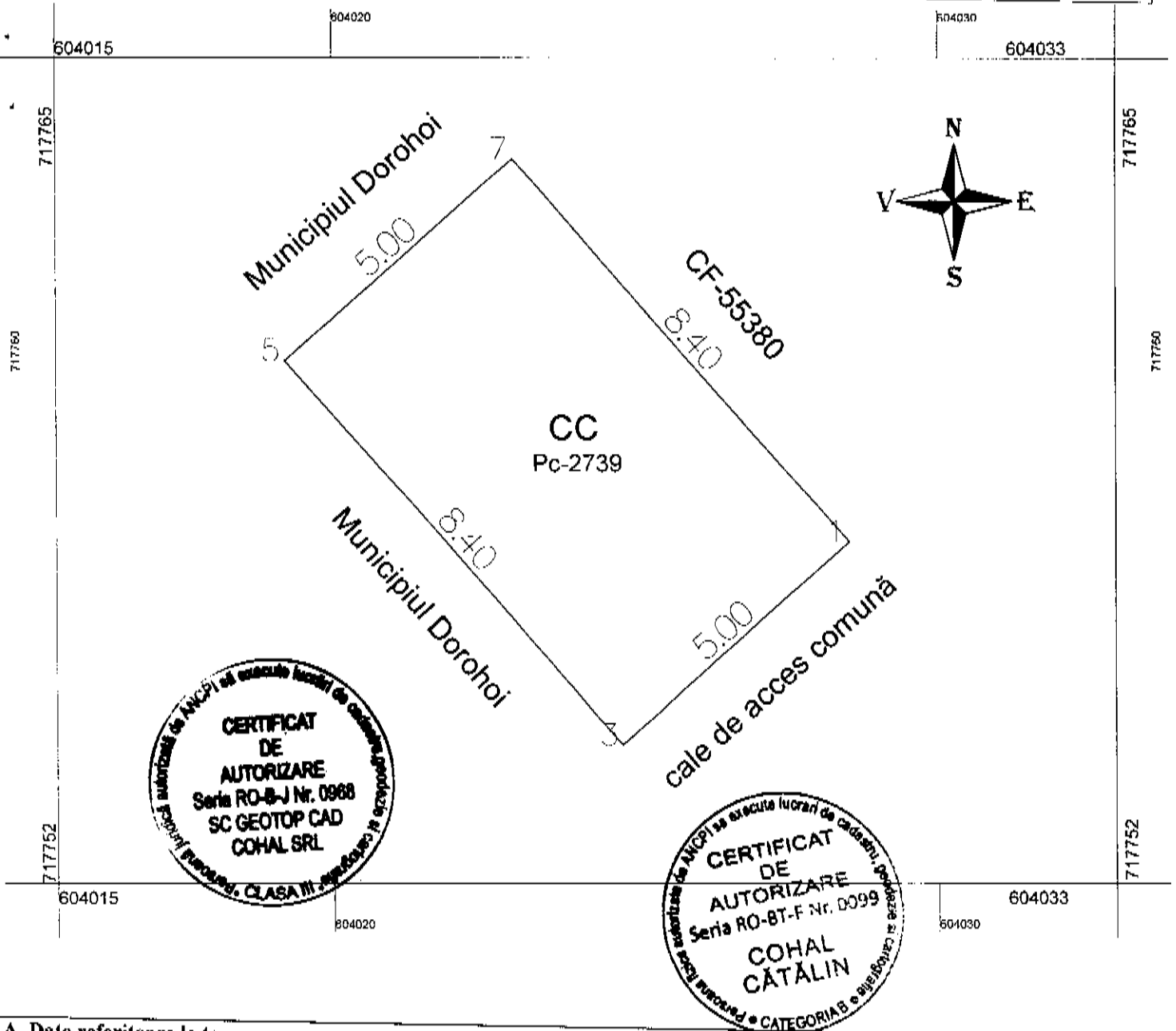
Hotarare nr. 1/2008

Consiliul Local al Municipiului Dorohoi, judetul Botosani, intrunit in sedinta ordinara din data de 28.02.2008, avand in vedere:

Plan de amplasament și delimitare a imobilului

Scara 1: 100

Nr. cadastral	Suprafața măsurată a imobilului (mp)	Adresa imobilului
	42	Intravilan Pc-2739, strada Lt. Olinescu nr. F.N., municipiul Dorohoi, județul Botoșani
Nr. Cartea Funciară		Unitatea Administrativ Teritorială (UAT)
		DORHOI


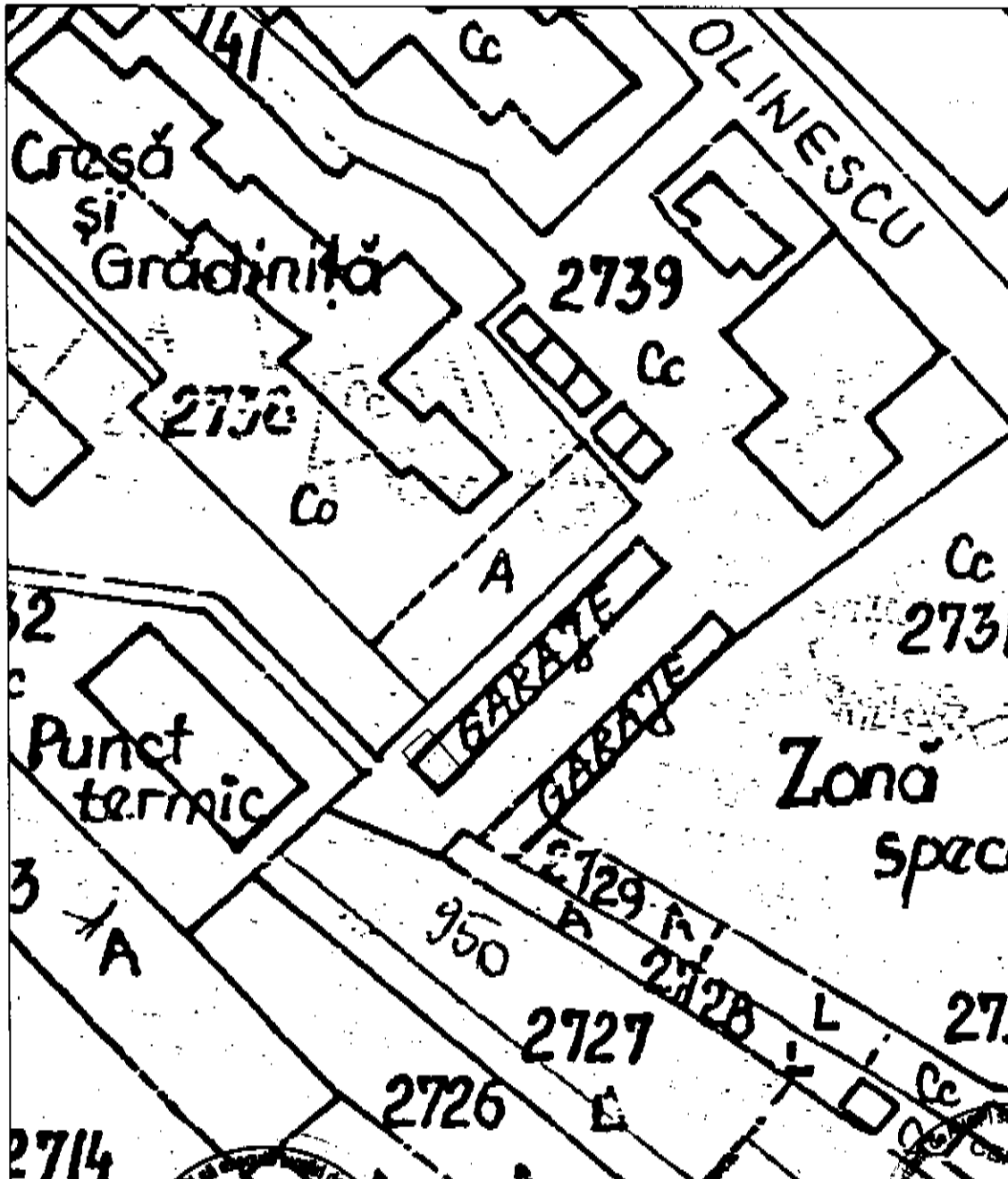


A. Date referitoare la teren			
Nr. parcelă	Categorie de folosință	Suprafața (mp)	Mențiuni
2739	CC	42	Imobil fără împrejurire.
Total		42	
B. Date referitoare la construcții			
Cod	Destinația	Suprafața construită la sol (mp)	Mențiuni
-	-	-	-
Suprafața totală măsurată a imobilului = 42 mp			
Suprafața din act = 42 mp			
Executant, SC GEOTOP CAD COHAL SRL, Ing. Cohal Cătălin		Inspector,	
Confirm executarea măsurătorilor la teren, corectitudinea întocmirii documentației cadastrale și corespondența acesteia cu realitatea din teren.		Confirm introducerea imobilului în baza de date integrată și atribuirea numărului cadastral.	
Semnătura și ștampila		Semnătura și parafă	
Data: 16.05.2018		Data:	
		Ștampila BCPI	

PLAN DE ÎNCADRARE ÎN ZONĂ

Scara 1:1000

UAT DOROHOI, Județul Botoșani
Intravilan Pc-2739, strada Lt. Olinescu nr. F.N.



Data:
16.05.2018

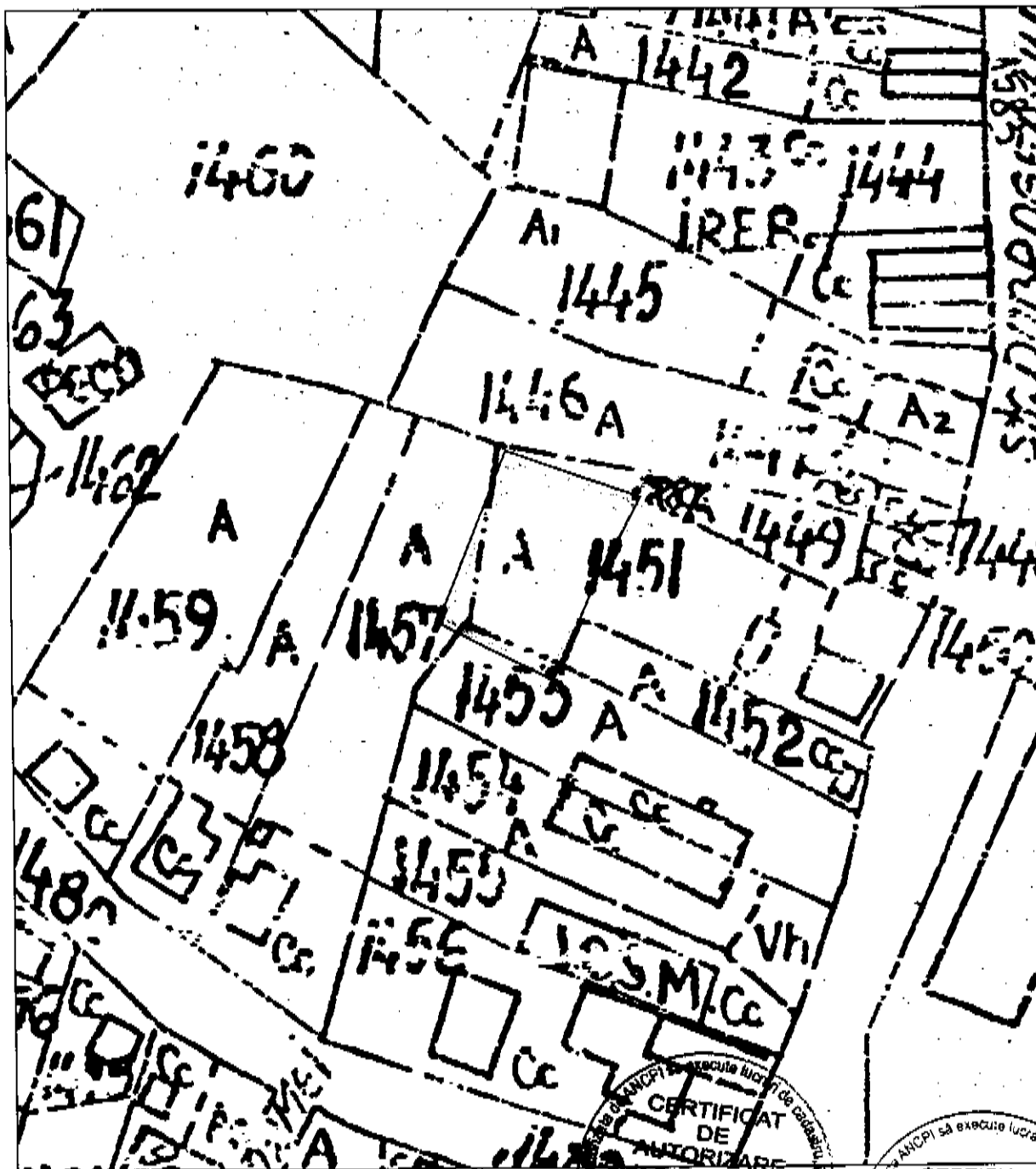
Executant: SC GEOTOP CAD COHAL SRL
Ing. Cătălin Cohal

PLAN DE ÎNCADRARE ÎN ZONĂ

Scara 1:1000

UAT – DOROHOI, județul Botoșani

Intravilan Pc-1451, Pc-1453, Pc-1457



CERTIFICAT DE AUTORIZARE
Seria RO-BT-F Nr. 0099
COHAL CĂTĂLIN
CATEGORIA B

CERTIFICAT DE AUTORIZARE
Seria RO-B-J. Nr. 0968
SC GEOTOP CAD COHAL SRL
CLASA III

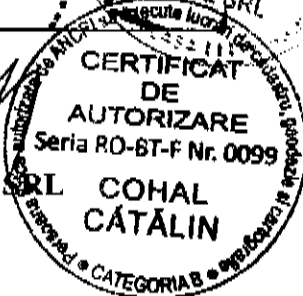

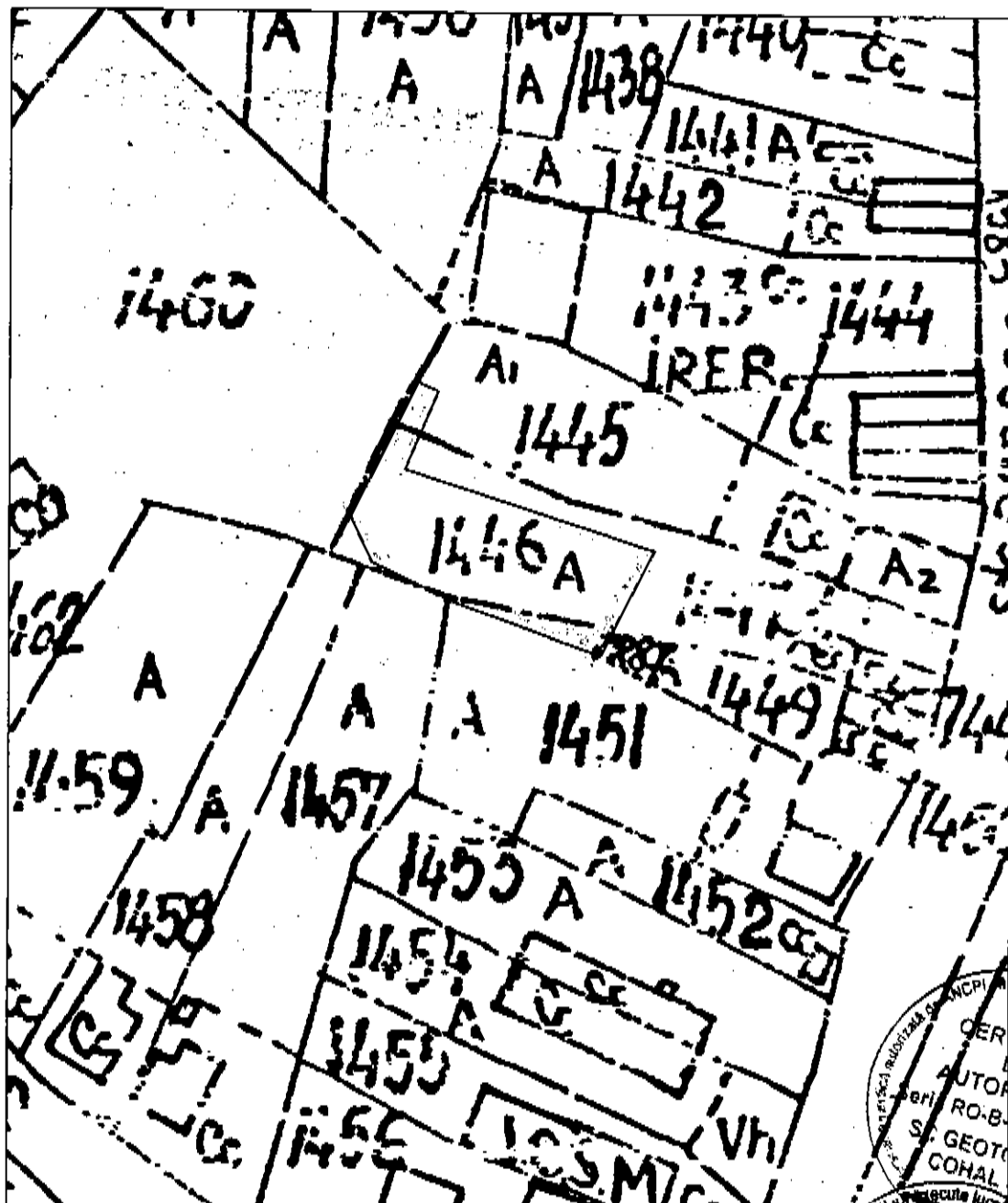
Data:
21.05.2018

Executant: SC GEOTOP CAD COHAL SRL
Ing. Cătălin Cohal

PLAN DE ÎNCADRARE ÎN ZONĂ

Scara 1:1000

UAT – DOROHOI, județul Botoșani
Intravilan Pc-1451, Pc-1445, Pc-1446



Data:
21.05.2018

Executant: SC GEOTOP CAD COHAL SRL
Ing. Cătălin Cohal



CONSILIUL LOCAL AL MUNICIPIULUI DORHOI

Grigore Ghica nr. 34
715200 – DORHOI
BOTOȘANI – ROMÂNIA
www.primariadorohoi.ro

Fax: +40(231)611310
Tel.: +40(231)610133
e-mail: primariadorohoi@primariadorohoi.ro



COMISIA PENTRU STUDII, PROGNOZE ECONOMICO-SOCIALE, BUGET, FINANȚE ȘI ADMINISTRAREA DOMENIULUI PUBLIC ȘI PRIVAT AL MUNICIPIULUI DORHOI

RAPORT

de avizare a proiectului de hotărâre privind aprobarea completării inventarului domeniului privat al Municipiului Dorohoi

Comisia întrunită în ședință în data de 29.05.2018, a analizat :

- Expunerea de motive a Primarului Municipiului Dorohoi, ing. Dorin Alexandrescu, cu nr. 4363 din 18.05.2018, precum și
- Referatul de specialitate întocmit de Direcția Patrimoniu din cadrul Primăriei Municipiului Dorohoi, cu nr. 4363 din 18.05.2018, prin Director ing. Daniel Corolea,

prin care se propune aprobarea completării inventarului domeniului privat al Municipiului Dorohoi.

La nivelul comisiei s-au analizat oportunitatea, circumstanțele și împrejurările adoptării prezentului proiect de hotărâre.

Nu au fost formulate amendamente.

Comisia **AVIZEAZĂ FAVORABIL** proiectul de hotărâre și îl propune spre adoptare Consiliului Local.

Nacu Sergiu

Președinte

Mandache Vasile

Secretar

Toma George-Alin

Membru

Popa Manuel

Membru

Vasiliu Vlad

Membru



CONSILIUL LOCAL AL MUNICIPIULUI DORHOI

A. I. CUZA 41
715200 - DORHOI
BOTOȘANI - ROMÂNIA
www.primariadorohoi.ro

Fax: +40(231)611310
Tel.: +40(231)610133
e-mail: primariadorohoi@primariadorohoi.ro



ROMÂNIA

COMISIA URBANISM MUNICIPIUL DORHOI

RAPORT

de avizare a proiectului de hotărâre privind
completarea inventarului domeniului privat al Municipiului Dorohoi.

Comisia întrunită în ședință în data de 29.05.2018, a analizat :

- Expunerea de motive a Primarului Municipiului Dorohoi, ing. Dorin Alexandrescu, precum și
- Referat de specialitate întocmit de ing. Daniel Corolea, cu nr. 4363 din 18.05.2018,

prin care se propune aprobarea proiectului privind completarea inventarului domeniului privat al Municipiului Dorohoi.

Din analiza efectuată - la nivelul comisiei - s-a constatat că prezentul proiect de hotărâre respectă prevederile legale.

Nu au fost formulate alte amendamente sau propuneri.

Comisia **AVIZEAZĂ FAVORABIL** proiectul de hotărâre și îl propune spre adoptare Consiliului Local.

Topalagă Lucian

Președinte

Adăscăliței D.

Secretar

Butnaru Virgil

Membru

Adăscălului D.

Membru

Parascan P.

Membru



CONSILIUL LOCAL AL MUNICIPIULUI DOROHOI

A. I. CUZA 41
715200 - DOROHOI
BOTOȘANI - ROMÂNIA
www.primariadorohoi.ro

Fax: +40(231)611310
Tel.: +40(231)610133
e-mail: primariadorohoi@primariadorohoi.ro



RAPORT DE AVIZARE

la proiectul de hotărâre cu privire la completarea inventarului domeniului privat al Municipiului Dorohoi.

Comisia de administrație publică locală, juridică, apărarea ordinii publice, respectarea drepturilor și libertăților cetățenilor analizând referatul de specialitate nr. 4363 din 18.05.2018 întocmit de ing. Daniel Corolea și proiectul de hotărâre inițiat de Primarul Municipiului Dorohoi prin care propune aprobarea proiectului;

având în vedere că cele propuse (nu) se încadrează în prevederile legale, comisia consideră că proiectul de hotărâre prezentat poate fi aprobat cu următoarele amendamente (dacă va fi cazul):

Amendamentele formulate de noi, le motivăm astfel:

având în vedere cele de mai sus, membrii comisiei de administrație publică locală, juridică, apărarea ordinii publice, respectarea drepturilor și libertăților cetățenilor avizează favorabil proiectul de hotărâre și propune Consiliului Local să-l aprobe în forma prezentată de inițiator, (în cazul în care comisia nu este de acord, va menționa cauzele și va face propuneri în consecință):

AVIZ FAVORABIL

PREȘEDINTE,
Consilier, Pinzariu Anamaria

SECRETAR,
Consilier, Adrian Șulic

MEMBRU:
Consilier, Nicolo Valentin Borcea